



RĪGAS VALSTSPILSĒTAS PAŠVALDĪBAS DZĪVOJAMO MĀJU PRIVATIZĀCIJAS KOMISIJA

Pērses iela 10/12, Rīga, LV-1011, tālrunis 67012654, e-pasts: dmpk@riga.lv

LĒMUMS

Rīgā

09.10.2024.

Nr.2811

(prot. Nr.39, 1. §)

Par daudzdzīvokļu dzīvojamai mājai Latgales ielā 224, Rīgā, funkcionāli nepieciešamo zemesgabalu

Pamatojoties uz Piespiedu dalītā īpašuma privatizētajās daudzdzīvokļu mājās izbeigšanas likuma 4.panta pirmo daļu, 5.panta ceturto un piekto daļu, Administratīvā procesa likuma 76.panta pirmo, otro un ceturto daļu, 79.panta pirmo daļu, ņemot vērā daudzdzīvokļu dzīvojamās mājas Latgales ielā 224, Rīgā, dzīvokļu īpašnieku pilnvarotās personas iesniegumu, kas Rīgas valstspilsētas pašvaldības Dzīvojamo māju privatizācijas komisijā (turpmāk – Komisija) reģistrēts 28.06.2024. (Nr.DMPK-24-1912-pi), un daudzdzīvokļu dzīvojamās mājas Latgales ielā 224, Rīgā, dzīvokļu īpašnieku kopības 20.06.2023. lēmumu, Komisija nolēmj:

1. Apstiprināt daudzdzīvokļu dzīvojamai mājai Latgales ielā 224, Rīgā, funkcionāli nepieciešamo zemesgabalu (sk. Pielikumu).

2. Lēmumu publicēt septiņu darba dienu laikā Rīgas valstspilsētas pašvaldības portālā www.riga.lv un Komisijas mājas lapā www.rdzmpk.lv.

3. Nekustamo īpašumu objektu sagatavošanas nodaļa ir atbildīga par lēmuma izpildi.

Saskaņā ar Administratīvā procesa likuma 70. panta pirmo daļu, šis lēmums stājas spēkā ar tā paziņošanas brīdi. Atbilstoši Paziņošanas likuma 8. panta otrajai daļai, dokuments, kas paziņots kā vienkāršs pasta sūtījums, uzskatāms par paziņotu astotajā dienā no dienas, kad tas iestādē reģistrēts kā nosūtāmais dokuments. Atbilstoši Paziņošanas likuma 9. panta otrajai daļai, dokuments, kas sūtīts pa elektronisko pastu, uzskatāms par paziņotu otrajā darba dienā pēc tā nosūtīšanas.

Lēmumu var apstrīdēt pie Rīgas pilsētas izpilddirektora Rātslaukumā 1, Rīgā, viena mēneša laikā no tā spēkā stāšanās dienas.

Komisijas priekšsēdētāja

R.Freimane

DAUDZDZĪVOKĻU DZĪVOJAMAI MĀJAI
LATGALES IELĀ 224, RĪGĀ,
FUNKCIONĀLI NEPIECIEŠAMĀ ZEMESGABALA PROJEKTS

APZĪMĒJUMI:

01000720168 Zemes vienības robežas, kadastra apzīmējums

sark.līn. Ielas sarkanā līnija

01000720069001 Būves kadastra apzīmējums

Iela

224


Daudzdzīvokļu dzīvojamā māja Latgales ielā 224, Rīgā (būves kadastra apzīmējums 01000720069001). Nekustamais īpašums sastāv no 9 stāvu daudzdzīvokļu dzīvojamās mājas, reģistrēts nekustamā īpašuma ar kadastra numuru 0100 572 0103 sastāvā, kas ierakstīts Rīgas pilsētas zemesgrāmatas nodalījumā Nr. 22829.

Funkcionāli nepieciešamais zemesgabals:



Daudzdzīvokļu dzīvojamai mājai māja Latgales ielā 224, Rīgā, funkcionāli nepieciešamā zemesgabala robeža. Platība ~ 1831 kv.m.
Apbūves intensitāte 326% (maksimālā apbūves intensitāte - 160%), Brīvās zaļās teritorijas rādītājs 64% (minimālais brīvās zaļās teritorijas rādītājs - 40%).
Neatbilstoša zemes vienība atbilstoši skaidrojuma Teritorijas izmantošanas un apbūves noteikumu 4.41. punktā.

Funkcionāli nepieciešamo zemesgabalu veido:



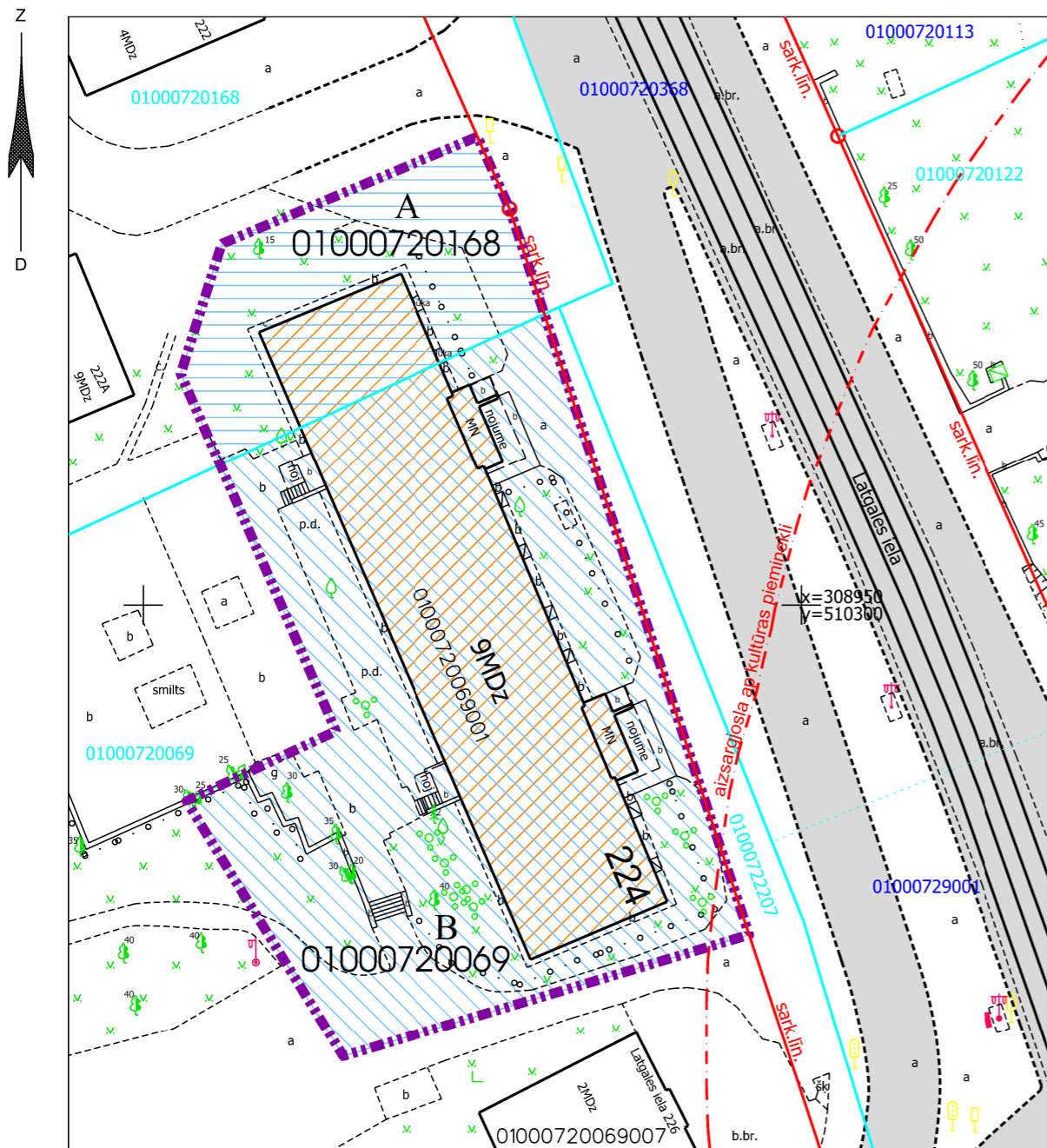
Zemes vienības Latgales ielā 222 (kadastra apzīmējums 01000720168) daļa, platība ~ 386 kv.m, Zemes vienība ierakstīta Rīgas pilsētas zemesgrāmatas nodalījumā Nr. 24006.
Īpašnieki - fiziskas personas.



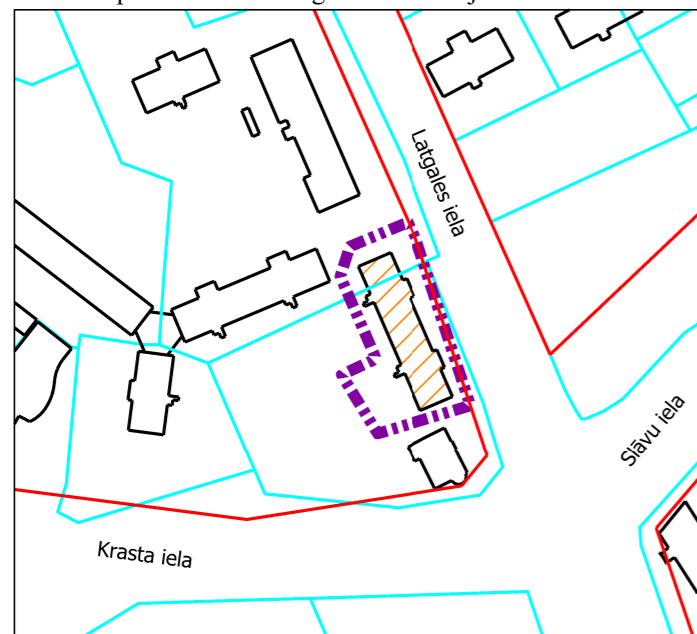
Zemes vienība Latgales ielā 226 (kadastra apzīmējums 01000720069) daļa, platība ~ 1445 kv.m. Zemes vienība ierakstīta Rīgas pilsētas zemesgrāmatas nodalījumā Nr. 7392.
Īpašnieks - juridiska persona.

PIEZĪMES:

- Atbilstoši Rīgas teritorijas plānojuma Teritorijas izmantošanas un apbūves noteikumiem un grafiskās daļas – kartei "Funkcionālais zonējums", kas apstipināti ar Rīgas domes 15.12.2021. saistošajiem noteikumiem Nr.103 "Rīgas teritorijas izmantošanas un apbūves saistošie noteikumi", funkcionāli nepieciešamais zemesgabals atrodas Daudzstāvu dzīvojamās apbūves teritorijā (DzD1), kur atļautā izmantošana atbilstoši 4.3.1. apakšnodaļas prasībām:
 - Apbūves augstums līdz 6 stāvi;
 - Apbūves intensitāte līdz 160%;
 - Minimālais brīvās zaļās teritorijas rādītājs - 40%.
- Saskaņā ar Teritorijas izmantošanas un apbūves noteikumu 7.punktu neatbilstošā zemes vienībā var turpināt likumīgi uzsāktu izmantošanu. Neatbilstošā izmantošana ir uzskatāma par likumīgi uzsāktu atbilstoši Teritorijas izmantošanas un apbūves noteikumu 7.1.punktam - zemes vienībā atrodas likumīgi uzbūvētas būves.
- Funkcionāli nepieciešamais zemesgabals atrodas:
 - daļēji aizsargjoslā ap kultūras pieminekli;
 - 15 km zonā ap lidlauku "Rīga", "Spilve", "Ādaži", "Ikšķile" kontrolpunktiem;
 - aizsargjoslā ap navigācijas tehnisko līdzekli aviācijas gaisa kuģu lidojumu drošības nodrošināšanai - aeronavigācijas iekārtu darbības tālās ietekmes zonā.
- Funkcionāli nepieciešamā zemesgabala robežas, platība, apgrūtinājumi un to platības var tikt precizētas veicot kadastrālo uzmērīšanu.



Daudzdzīvokļu dzīvojamai mājai funkcionāli nepieciešamā zemesgabala novietojums kvartālā



Projekta sagatavošanā izmantoti:

- Nekustamā īpašuma valsts kadastra informācijas sistēmas dati (autors: ©Valsts zemes dienests, 2024)
 - Rīgas valstspilsētas pašvaldības augstas detalizācijas topogrāfiskās informācijas datubāzes dati mērogā 1:500 (autors: ©Rīgas valstspilsētas pašvaldība)
 - Topogrāfiskie plāni mērogā 1:2000 (autors: ©Latvijas Ģeotelpiskās informācijas aģentūra, 2023)
 - Rīgas valstspilsētas ielu sarkanās līnijas (autors: ©Rīgas valstspilsētas pašvaldība, 2024)
 - Rīgas valstspilsētas ielas un adreses (autors: ©Rīgas valstspilsētas pašvaldība, 2024)
 - Rīgas teritorijas plānojums (autors: ©Rīgas valstspilsētas pašvaldība)
- Latvijas koordinātu sistēma LKS-92 TM

Dati apkopoti - 2024. gada 23. augustā

RĪGAS VALSTSPILSĒTAS PAŠVALDĪBAS
DZĪVOJAMO MĀJU PRIVATIZĀCIJAS KOMISIJA

Pērses iela 10/12, Rīga, LV-1011
Tālr. 67012654, e-pasts dmpk@riga.lv

Adrese: Latgales iela 224, Rīga Mērogs: 1:500